

Läuferinformation

Österreichische Meisterschaft

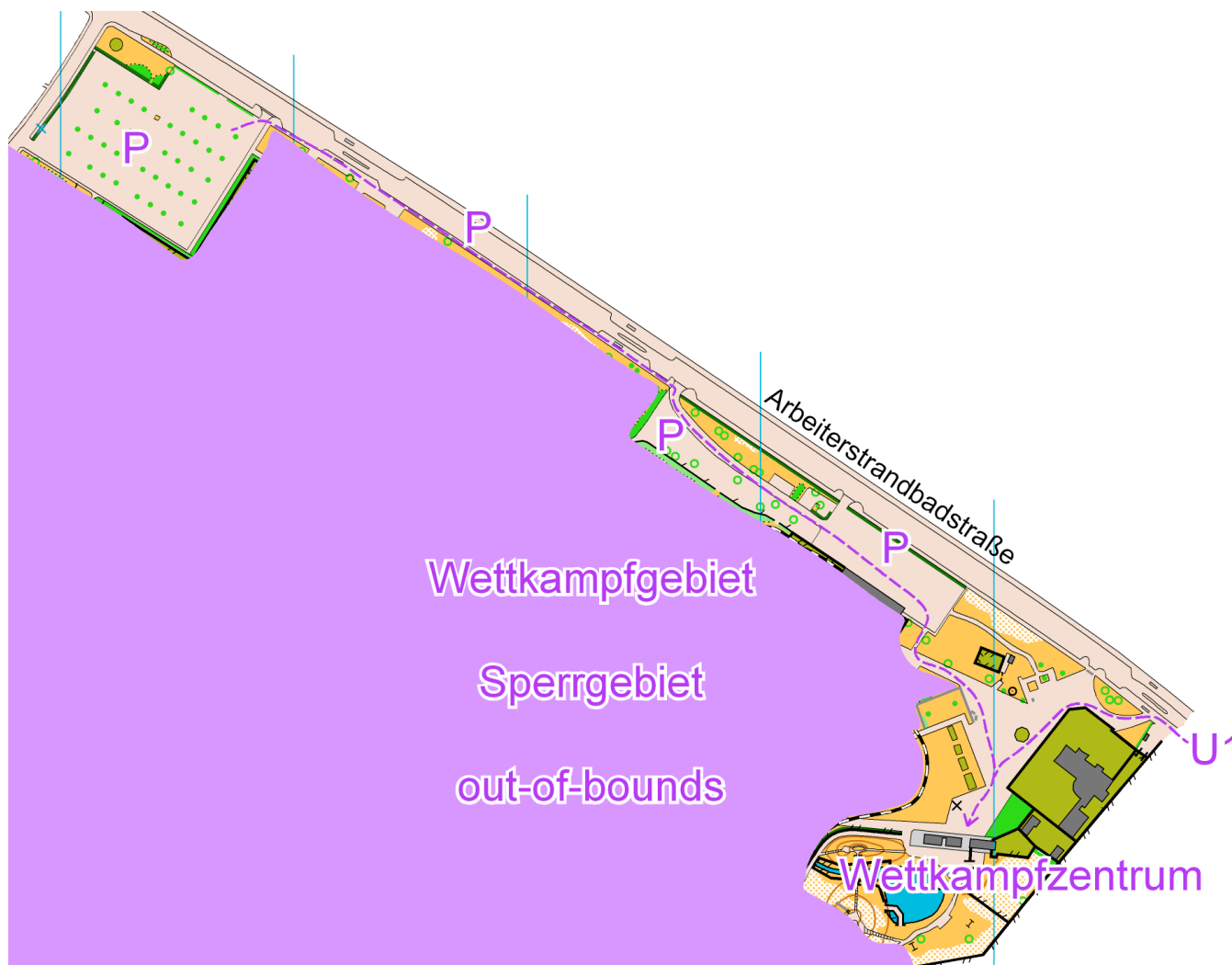
3. Austria Cup

Sprint-Orientierungslauf 14.6.2014

Der OLC Wienerwald begrüßt euch zur Österreichischen Meisterschaft im Sprint-OL!

Wettkampfbereich Donaupark/Sparefrohspielplatz, Zugang von der Arbeiterstrandbadstraße beim Chinarestaurant (Karte: <https://goo.gl/maps/xCwZi>).
GPS Koordinaten: 48°14'24.4"N 16°25'14.8"E (48.240111, 16.420772)

Anreise Parkplätze entlang der Arbeiterstrandbadstraße, P – Wettkampfbereich 100-800m.
Nur entlang der Straße gehen, keinesfalls durch den Park (**Sperrgebiet**).
An heißen Badetagen können Parkmöglichkeiten knapp werden, wir empfehlen die Anreise mit öffentlichen Verkehrsmitteln: U1-Station „Alte Donau“ – Wettkampfbereich 380 m.



Gebietssperre Jeder Aufenthalt für ÖFOL Mitglieder im Sperrgebiet ist bis 18:30 Uhr verboten und wird mit Disqualifikation des Teilnehmers geahndet. Während des Bewerbes ist das Aufwärmen und Auslaufen im Park **nicht erlaubt**.

Anmeldung Ausgabe der Wettkampfunterlagen ab 14:00 Uhr

Offene Kategorien

Neulinge	2,5 km	für Einsteiger, Laufzeit 20-30 min
Offen Kurz	2 km	Laufzeit 15-30 min
Offen Lang	3 km	Laufzeit 25-40 min
D/H-10	1,5 km	bis 10 Jahre

Anmeldung 14:00 – 15:30 Uhr

Startgeld: 6 € für Neulinge, D/H10; 13 € für Offen Lang/Kurz, Chip-Leihe: € 2

Start 16:00 – 17:30 Uhr

Startnummern Sind vorne zu tragen und dürfen nicht gefaltet werden. Dürfen nach dem Lauf behalten werden. Eigene Sicherheitsnadeln mitnehmen.

Aufwärmen Entlang der Arbeiterstrandbadstraße und vor dem China-Restaurant, Abgrenzung Liliputbahn (siehe Skizze).

Erster Start 16:00 Uhr (Nullzeit), Startzeiten laut Startliste.
Freie Startzeit 16:00-17:30 für Neulinge, Offen Lang/Kurz, D/H-10, D85

Startvorgang

- 3 Minuten: Aufruf, Löschen, Prüfen
- 2 Minuten: Entnahme der Postenbeschreibung
- 1 Minute: zur Karte

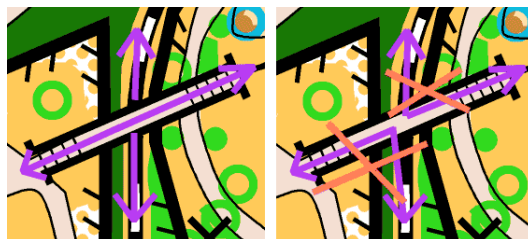
0 Minuten: Startsignal mit Piepsuhr, Entnahme der Karte
60 m Pflichtstrecke zum Startpunkt – Beginn der Orientierung

Klassen mit freier Startzeit: Nach der Kartenentnahme ist ein eigener Startposten zu stempeln. Ein Mitarbeiter hilft. **Eltern/Betreuer, die auch am Wettkampf teilnehmen dürfen nicht vor dem eigenen Lauf mit den Kindern mitlaufen.**

Karte Maßstab 1:5.000, Äquidistanz 2,5 m, Stand Juni 2014, aufgenommen nach Sprintkartennorm (ISSOM). Format A4 in Folie, Postenbeschreibung auf der Karte in IOF-Symbolen (Neulinge, D/H10 in Text), Die Postenbeschreibung gibt es aus Fairnessgründen für alle Kategorien erst am Start zur Selbstentnahme, Größe max. 14 x 5 cm.

Verbotene Gebiete Sind nach Sprintkartennorm als olivgrüne (Blumenbeete) bzw. schwarzgrüne Fläche eingezeichnet. Teilnehmer, die ein solches belaufen, werden disqualifiziert und haben mit eventuellen Folgekosten zu rechnen. Eingezeichnete Wege/Schneisen durch diese Gebiete dürfen belaufen werden. **Die Liliputbahn fährt - Achtung auf den Zug!**
Weitere Informationen zur Karte:

<p>Überqueren verboten</p> <ul style="list-style-type: none"> Blumenbeete, Privatgebiete Wasserflächen / Teich; Schilf unpassierbare Vegetation/Hecke unpassierbare Mauer; Zaun Sperrgebiet (Wettkampfbereich) Sperrgebiet (z.B. Schanigarten)	<p>Überqueren erlaubt</p> <ul style="list-style-type: none"> Liliputbahn passierbare Mauer Geländer raues offenes Gebiet (kniehohes Gras) ... mit hoher (2 m) Laufbehinderung
<p>Besondere Objekte</p> <ul style="list-style-type: none"> Einzelbaum (Baumstamm Durchmesser >50 cm) Gebüsch oder Einzelbaum (Baumstamm Ø <50 cm) Tischtennistisch, Blumenspalier, etc. Denkmal, Kunstobjekt Spielturm (min. 3 m hoch) Kletternetz (ca. 5 m) großes Spielgerät, Schaukel Brunnen, Hydrant	



Das Laufen auf und unter Brücken ist möglich. | Es ist nicht möglich von einer Brücke „abzubiegen“ (2 Ebenen).

Andere Karten Die Verwendung alter Karten, Stadtpläne, usw. und der Austausch von Informationen ist nicht erlaubt.

Vereinszelte	Wegen fehlender Unterstände wird das Aufstellen von Vereinszelten im dafür vorgesehenen Bereich empfohlen.
Zuschauer	„Public Viewing“ am Hügel direkt im Wettkampfbereich.
Ziel	Die Karten müssen im Ziel sofort abgegeben werden und können ab 17:45 Uhr abgeholt werden. Bei vorzeitigem Abbrechen des Laufes bitte sofort im Ziel zurückmelden.
Zeitnehmung	Sportident wird als elektronisches Zeitnehmungssystem eingesetzt. Für all jene, die keine SI-Card besitzen, besteht die Möglichkeit bei der Anmeldung eine SI-Card um 2 € zu mieten. Erwerb von SI-Cards im OL-Shop möglich. Alle SI-Card Versionen können verwendet werden.
Schuhempfehlung	OL-Schuhe ohne Spikes
Kinderstrecke	Beginn 18:30 Uhr im Wettkampfbereich. Kein Startgeld.
Sprint the Park	Für diejenigen, die nach dem eigenen Lauf noch einmal durch den Park sprinten möchten gibt es "Sprint the Park": eine markierte Strecke (700 m) mit 8 OL-Posten, Sportident-Zeitnehmung und gleichem Zieleinlauf wie beim Wettkampf. Weitere Details zu Anmeldung und Start wird der Sprecher verkünden - Start zwischen Kinderlauf und Siegerehrung möglich. Startgeld 2 €.
OL-Shop	Im Wettkampfbereich (www.ol-shop.at)
Verpflegung	Trinkwasserbrunnen und Buffet im Wettkampfbereich. Weitere Buffets und ein China-Restaurant im Nahbereich.
Toiletten	Beim Wettkampfbereich
Fairness	Viele Menschen bewegen sich im Park. Bitte im Sinne einer positiven Darstellung des OL auf Parkbesucher und andere Wettkämpfer Rücksicht zu nehmen.
Siegerehrung	ca. 19:00 Uhr im Wettkampfbereich
Ergebnisse	Werden im Ziel und auf www.olc-wienerwald.at veröffentlicht.
Donauturm (252 m)	Routenanalyse nach dem Lauf: http://www.donauturm.at
Abkühlung	Alte Donau - gegenüber vom Wettkampfbereich. Zum Beispiel: Bundesbad

Allgemeines

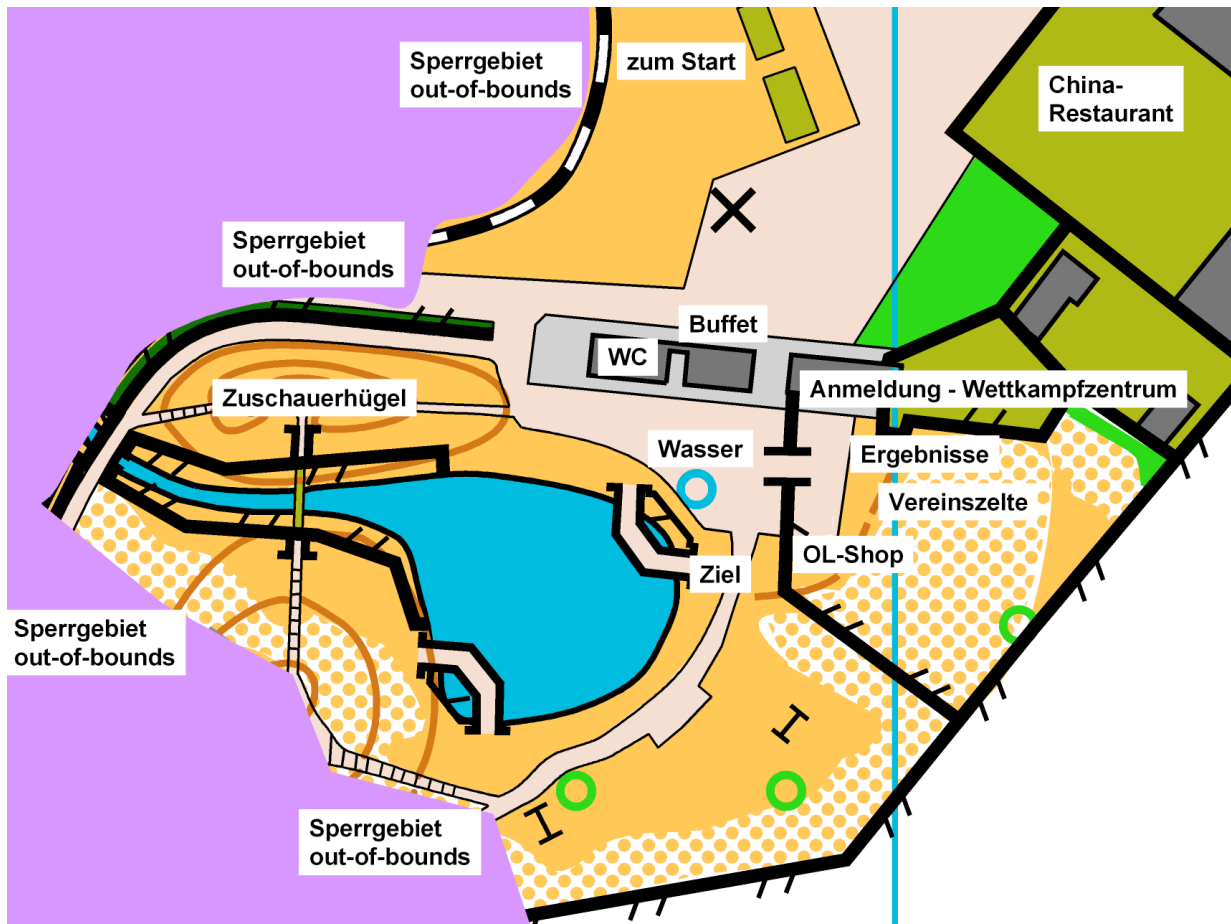
- Die Veranstaltung wird nach den gültigen Regeln der Wettlaufordnung des ÖFOL durchgeführt.
- Der durchführende Verein übernimmt keinerlei Haftung für auftretende Schäden jedweder Art, auch nicht gegenüber dritten Personen. Jede(r) Läufer(in) startet auf eigene Gefahr.
- Die Teilnehmer am Wettkampf erklären sich mit der Veröffentlichung von Fotos, die bei diesem Wettkampf gemacht werden sowie mit der Veröffentlichung der Ergebnisse im Internet einverstanden.

Wettkampfleiter	Werner Burmann
Bahnleger	Erik Simkovics
Technischer Delegierter	Erik Adenstedt
Juryvorsitz	Thomas Hlosta

ORIENTIERUNGSLAUF
ÖM SPRINT
WIEN - 14. JUNI 2014

OLC Wienerwald
www.olc-wienerwald.at

Übersichtsplan Wettkampfbereich



Streckenlängen

Gemessen entlang der kürzesten Route.

Österreichische Meisterschaft			
D -12	1,8 km	H -12	1,8 km
D 13-14	2,2 km	H 13-14	2,2 km
D 15-16 Elite	2,4 km	H 15-16 Elite	2,8 km
D 17-18 Elite	2,8 km	H 17-18 Elite	3,2 km
D 19-20 Elite	3,3 km	H 19-20 Elite	3,9 km
D 35-	2,8 km	H 35-	3,4 km
D 40-	2,5 km	H 40-	3,4 km
D 45-	2,5 km	H 45-	3,3 km
D 50-	2,5 km	H 50-	2,8 km
D 55-	2,4 km	H 55-	2,5 km
D 60-	2,4 km	H 60-	2,4 km
D 65-	1,8 km	H 65-	2,2 km
D 70-	1,8 km	H 70-	2,2 km
		H 75-	1,8 km
Austria Cup			
D 21- Elite	3,3 km	H 21- Elite	3,9 km
D 15-18	2,4 km	H 15-18	2,4 km
D 21- Lang	2,4 km	H 21- Lang	3,1 km
D 21- Kurz	2,2 km	H 21- Kurz	2,8 km
Damen Hobby	2,2 km	Herren Hobby	2,2 km
Rahmenbewerbe			
D -10	1,5 km	H -10	1,5 km
Neulinge	2,5 km	D 85-	1 km
Offen Lang	3 km		
Offen Kurz	2 km		